

Motos contemporaines
Balade touristique au
Lac de l'Eau d'Heure
13 août 2000

1.


0,0	0,0	HERVE - départ à côté de la Gare - N621	
0,7	0,7	OUTRE-COUR (rond point direction Soumagne Bas)	←
		SOUMAGNE BAS	↑
		WEGIMONT (Domaine)	↑
8,0	8,7	AYENEUX	←
0,8	9,5	BAY-BONNET	→
		PRAYON - TROOZ N69	←
5,0	14,5	CHAUDFONTAINE - Delhaize 	→
3,8	18,3	NINANE N30 Village	←
2,1	20,4	BEAUFAYS	→
1,2	21,6	TILFF N 633	→
		ESNEUX	←
3,8	25,4	ESNEUX R.S.P. N638 Passer le pont puis à droite	←
6,1	31,5	HOUT-SI-PLOUT	←
3,0	34,5	Direction OUFFET	←
		LIMONT - TAVIER - ANTHISNES	↑
5,3	39,8	NANDRIN	→
4,6	44,4	NANDRIN CENTRE	→
1,6	46,0	QUATRE BRAS	↑
		SCRY	↑
		BEHE	↑
		STREE	↑
		PONT DE BONNE MODAVE	↑
		PAILHE	↑
		HAVELANGE N 97	↑
		HUBINE	↑
		EMPTINNE	↑
33,0	79,0	CINEY N 97	↑
		ACHENE	↑
15,0	94,0	DINANT	↑



Motos contemporaines
Balade touristique au
Lac de l'Eau d'Heure
13 août 2000








2.


29,0	123,0	PHILIPPEVILLE Arrêt à l'entrée de la ville
		N40 CHARLEROI - BEAUMONT
0,5	123,5	 TOUTES DIRECTIONS
		Suivre indication autoroute CHARLEROI 27 BEAUMONT 25
0,8	124,3	N 40 vers CERFONTAINE
0,9	125,2	VILLERS LES 2 EGLISES
7,4	132,6	SILENRIEUX
1,3	133,9	 A LA CHAPELLE à GAUCHE
		BOUSSU-LEZ-WALCOURT
		BARRAGE
1,2	135,1	 Droite - Direction FERONVAL
1,0	136,1	 Gauche - FROIDCHAPELLE
2,0	138,1	CIRCUIT DES LACS Province de Namur
3,4	141,5	 Gauche - Direction PHILIPPEVILLE Direction SILENRIEUX
1,0	142,5	Après le parking ... de suite 1 ère à droite Direction SOUMOY
4,5	147,0	 Suivre CERFONTAINE CENTRE
0,5	147,5	Kiosque à droite
0,1	147,6	Eglise tourner à gauche CERFONTAINE
0,9	148,5	 Droite
0,1	148,6	 Gauche



Motos contemporaines
Balade touristique au
Lac de l'Eau d'Heure
13 août 2000















3.


0,1	148,7	 à droite (vers CHIMAY - BEAUMONT)
		R.S.P.
0,7	149,4	A gauche vers GERONSART - BOUSSU
4,5	153,9	BOUSSU-EN-FAGNE (la plaque est à gauche)
		R.S.P.
6,2	160,1	Direction VIRELLES 14 km - Plaque est à droite A voir ... CHATEAU DE BOUSSU sur votre droite
1,6	161,7	 gauche COUVIN 6 KM
		R.S.P.
1,4	163,1	 à droite (Petite potale à droite)
		 Traverser la grand-route Direction GROTTE DE NEPTUNE
0,4	163,5	PETIGNY - COUVIN
		R.S.P.
1,3	164,8	 Droite
0,7	165,5	PETIGNY Petit pont Eau Noire tout droit. COUVIN Traverser village.
		 Gauche - Direction NISMES
		R.S.P.
		NISMES VIROINVAL
		 Vers NISMES CENTRE
		R.S.P.
6,5	172,0	Se garer à l'Eglise de NISMES. Grand parking en face de l'Eglise.
		***** REPAS LIBRE *****



Motos contemporaines
Balade touristique au
Lac de l'Eau d'Heure
13 août 2000

4.

0,0	0,0	 Vers MARIEMBOURG
		
		
		 
6,0	6,0	MARIEMBOURG 2 ème à droite
		
		
4,0	10,0	ROLY 5 km
		 Vers FAGNOLLE
4,5	14,5	FAGNOLLE
		R.S.P. vers LES MATAGNES
4,0	18,5	MATAGNE-LA-GRANDE
		
2,0	20,5	MATAGNE-LA-PETITE
		 Vers ROMEREE
3,5	24,0	ROMEREE
		
		 Vers DOISCHE
		 R.S.P.
3,0	27,0	GIMNEE
		




Motos contemporaines
Balade touristique au
Lac de l'Eau d'Heure
13 août 2000

5.

3,0	30,0		VAUCELLE	
2,0	32,0			
			GIVET 6 km	
		R.S.P.		
3,0	35,0			
6,0	41,0			
		Suivre la vallée de la Meuse		
19,0	60,0	DINANT Centre		
15,0	75,0	CINEY		
		PONT DE BONNE MODAVE		
33,0	108,0	QUATRE BRAS		
1,6	109,6	ESNEUX		
1,2	110,8	ESNEUX R.S.P.		
3,5	114,3	ESNEUX N 368		
5,0	119,3	ESNEUX HOUT-SI-PLOUT		
3,0	122,3	Pont d'ESNEUX		
0,1	122,4	Passer Pont d'ESNEUX Direction DOLEMBREUX		
6,9	129,3	Passer signaux R.S.P.		
1,5	130,8	TROOZ N 674		

HERVE-MOTO-RÉTRO-CLUB

	Motos contemporaines Balade touristique au Lac de l'Eau d'Heure 13 août 2000	6.
---	---	-----------

		BEAUFAYS N 62	←
2,6	133,4	TROOZ	→
4,4	137,8	CHAUDFONTAINE	←
1,1	138,9	FORET - Village	→
3,0	141,9	OLNE R.S.P.	→
1,7	143,6	OLNE	←
1,0	144,6	OLNE	←
0,9	145,5	SOUMAGNE	←
3,3	148,8	HERVE	→
4,7	153,5	OUTRECOUR (rond point entrée HERVE)	↑
0,6	154,1	Arrivée à HERVE (parking gare) THE PARADISE	→

HERVE - PHILIPPEVILLE (tracé A. DESSARD)123 km
 PHILIPPEVILLE - DINANT CENTRE (tracé C. DELABIE)109 km
 DINANT CENTRE - HERVE (tracé A. DESSARD) 94,1km
326,1 km

soit avant repas de midi 172 km
 après repas de midi 154,1 km